

Menhir de Ménoignon, Plounéour-Brignogan-Plages

Ou Men-Hougnon, Ménognon, Men-Ognon, Menhognon, Mesnéan

Le menhir de Ménoignon se dresse dans un champs à 750 m au nord-ouest de Plounéour.

1832 - La première mention de ce monument figure dans l'ouvrage du Chevalier de Fréminville (1832) : « Nous trouvâmes un autre Men-hir étonnant par sa masse et singulier par la forme d'une de ses faces, à qui le hasard a donné la figure d'un triangle isocèle presque régulier ».

1889 - Classé Monument Historique, il appartient à l'Etat.

- Granite porphyroïde de Brignogan.
- Hauteur : 7,80 m.
- Largeur à la base : environ 4,10 m.
- Epaisseur à la base : environ 2,30 m.
- Volume : environ 37 m³.
- Poids : environ 105 tonnes.

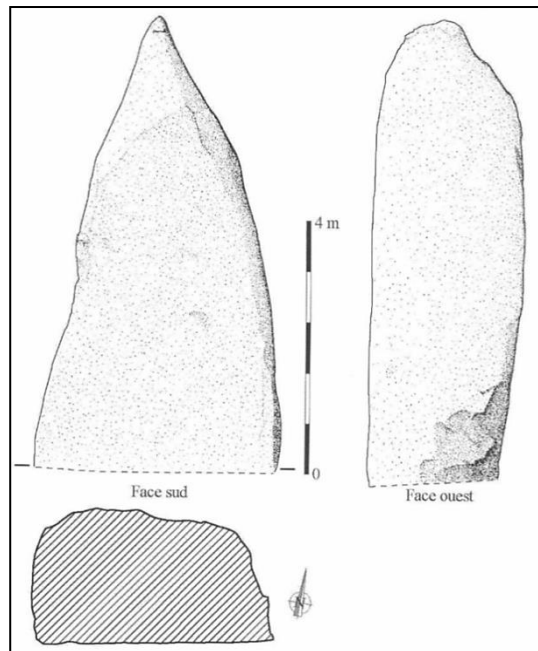



★ Menhir de Ménoignon, Plounéour-Brignogan-Plages.



Face nord


Menhir de Ménoignon, relevé SPARFEL, PAILLER & alii 2009.





La face sud est plane et correspond à une diaclyse (fissure de la roche) qui a vraisemblablement facilité son extraction (CHAURIS 2004).


On remarque sur la face est, à droite une diaclyse parallèle à celle qui a permis l'extraction du menhir.



Granite porphyroïde de Brignogan.

Le menhir de Ménoignon au premier plan et le menhir de Men Marz au second plan (CLEUZIQU 1887).

- *Le menhir de Ménoignon est idéalisé : face plane remplacée par face travaillée et sommet bien pointu.*
- *Les blocs de part et d'autre du menhir n'existent pas à ce jour (juillet 2021).*
- *Le menhir de Men Marz correspond à ce qui se verrait sans la végétation.*
- *Le moulin doit être celui de Kerzenval, noté sur la carte de CASSINI de 1866.*



Menhir de Menoignon, Plounéour-Brignogan-Plages

Anciennes photos provenant d'un site internet du Ministère de la Culture, sans indication de date.



Face sud.

http://www2.culture.gouv.fr/Wave/image/memoire/1207/sap10_43le06728_p.jpg



Faces sud-ouest et sud.

http://www2.culture.gouv.fr/Wave/image/memoire/1207/sap10_43le06713_p.jpg



Face nord.

http://www2.culture.gouv.fr/Wave/image/memoire/1207/sap10_43le06729_p.jpg

Un second menhir à proximité du menhir de Ménoignon ?

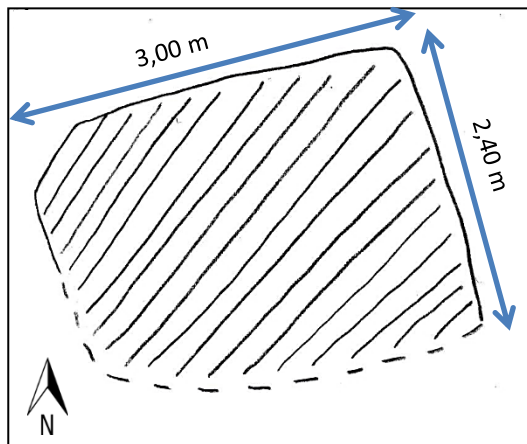
A 10 m au sud du menhir de Ménoignon, se trouve un bloc de 2,10 m de hauteur apparente sur 3 m de long et 2,40 m dans sa plus grande largeur.

G. Guénin (1913) y reconnaît un menhir (SPARFEL & alii 2005 ; SPARFEL, PAILLER & alii 2009).

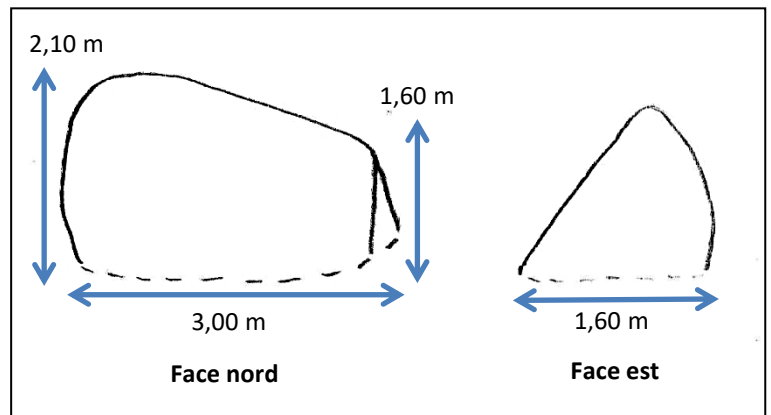
Ce bloc est massif et n'est pas dressé comme le serait un menhir. Il ne me semble pas possible d'y voir un menhir.



A gauche, sous l'ombre du pin, le pseudo second menhir de Ménoignon, à 10 m au sud du vrai.



Plan du pseudo-menhir de Ménoignon.



Faces nord et est du pseudo-menhir de Ménoignon.



Face ouest.



Face nord.



Face est.

Sources

- CHAURIS Louis : **Provenance des pierres utilisées dans le Pays Pagan et ses abords, 1.** Environnement et Patrimoine, N° 64, pages 9-18, 2004.
- CHAURIS Louis : **Provenance des pierres utilisées dans le Pays Pagan et ses abords, 2.** Environnement et Patrimoine, N° 65, pages 13-22, 2004.
- CLEUZIOU Henri du : **La création de l'homme et les premiers âges de l'humanité,** Marpon et Flammarion Editeurs, 830 pages, 1887.
- DEMNARD François : **Retour aux sources : la Préhistoire du Pays Pagan, 1.** Environnement et Patrimoine, N° 62, pages 13-20, 2003.
- DEMNARD François : **Retour aux sources : la Préhistoire du Pays Pagan, 2.** Environnement et Patrimoine, N° 63, pages 7-21, 2003.
- DEMOULE Jean-Paul : **La Révolution néolithique en France.** La Découverte, 180 pages, 2007.
- SPARFEL Yohann, LEROUX Valérie-Emma, PAILLER Yvan, BOUJOT Christine, LE GOFFIC Michel : **Inventaire des mégalithes du Néolithique à l'Age du Bronze dans le Finistère, première phase : les cantons de Brest, Lannilis, Lesneven, Ouessant, Ploudalmézeau, Plouescat et saint-Renan.** 941 pages, 2005.
- SPARFEL Yohann & PAILLER Yvan, avec CHAIGNEAU Cyrille, CHAURIS Louis, FICHAUT Bernard, GOULETQUER Pierre, STEPHAN Pierre, SUANEZ Serge, TANGUY Bernard, DUIGOU Lionel : **Les mégalithes de l'arrondissement de Brest.** Centre régional d'archéologie d'Alet - Institut culturel de Bretagne - Skol-Uhel ar vro, 290 pages, 2009.